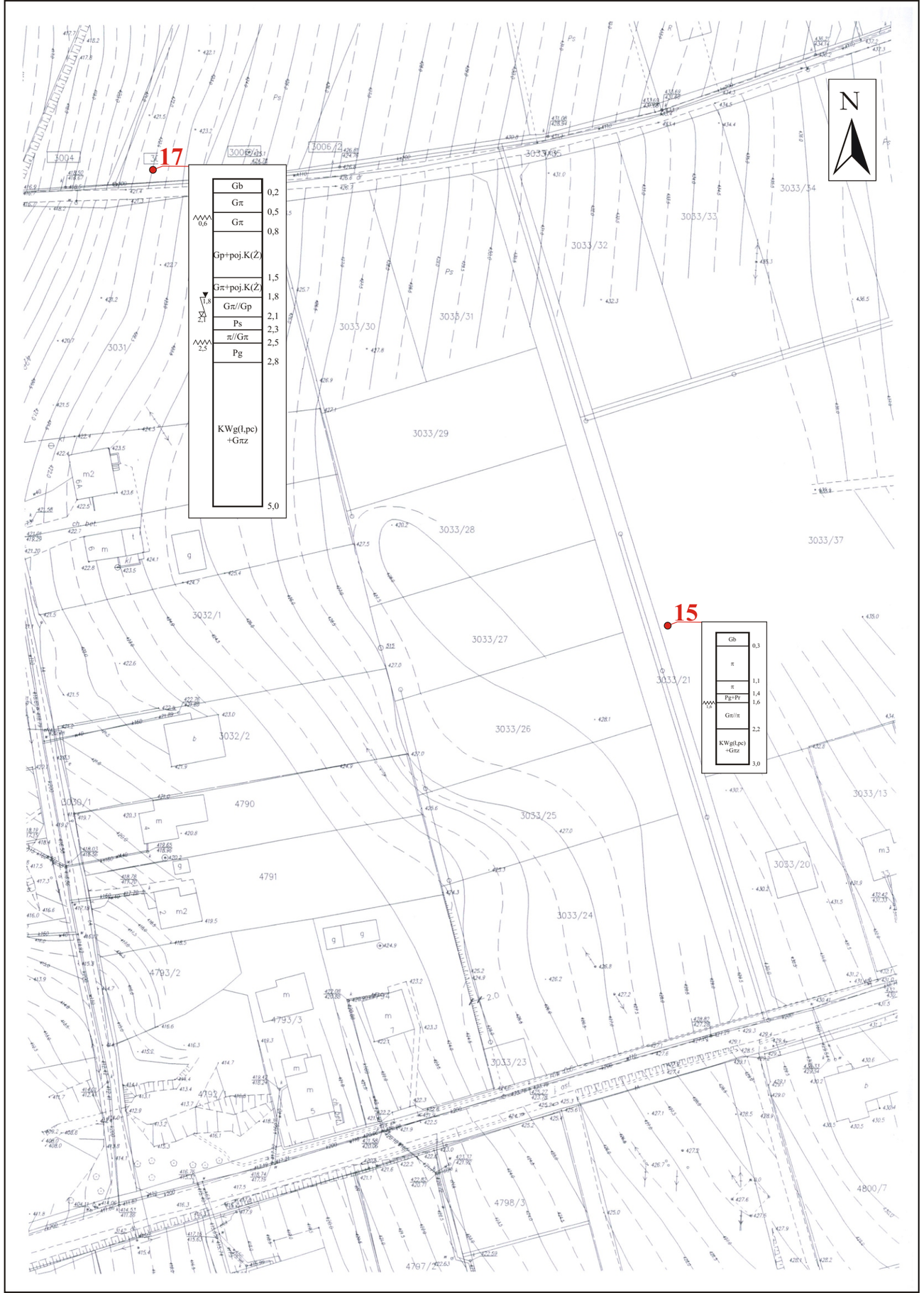

43-300 Bielsko-Biała ul. Topolowa 4 Geologia Sobol	Firma geologiczna "GEOLOGIA KRZYSZTOF MARIAN SOBOL" 43 - 300 Bielsko-Biała, ul. Topolowa 4				
Temat	**Budowa sieci kanalizacyjnej i wodociągowej na terenie miasta Żywiec**				
Rodzaj załącznika	Mapa dokumentacyjna	Skala	1:1000	Data	marzec 2010
Opracował	mgr Radosław Michoń	Sprawdził	mgr inż. Krzysztof Sobol		

Objaśnienia

17 - lokalizacja, nr otworu badawczego

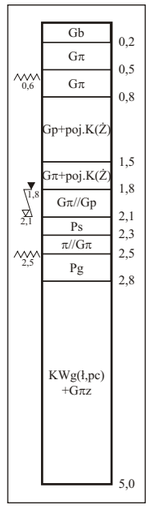

- opis profilu geotechnicznego

OBJAŚNIENIA SYMBOLI I ZNAKÓW UŻYTYCH NA PRZEKROJACH

Symbole geotechniczne gruntów wg normy PN- 86 / B - 02480

GRUNTY NASYPOWE

nB nasyp budowlany
nN nasyp niebudowlany

GRUNTY ORGANICZNE RODZIME

H grunt próchniczny $2\% < I_{om} \leq 5\%$
Nm namuł $5\% < I_{om} \leq 30\%$
T torf $30\% < I_{om}$

GRUNTY MINERALNE RODZIME (NIESKALISTE)

kamieniste:
W wietrzelina spoista
KW wietrzelina kamienista
KWg wietrzelina kam. zagliniona
KR rumosz
KRg rumosz gliniasty
KO otoczaki
KOg otoczaki zaglinione

grubo-ziarniste:
Ż żwir
Żg żwir gliniasty
Po pospółka
Pog pospółka gliniasta

drobno-ziarniste niespoiste:
Pr piasek gruby
Ps piasek średni
Pd piasek drobny
Pπ piasek pylasty
Pg piasek gliniasty

drobnoziarniste spoiste:
πp pył piaszczysty
π pył
Gp glina piaszczysta
G glina
Gπ glina pylasta
Gpz glina piaszczysta zwięzła
Gπz glina pylasta zwięzła
Jp ił piaszczysty
J ił
Jπ ił pylasty

GRUNTY SKALISTE

ST skała twarda
SM skała miękka

INNE GRUNTY NIETYPOWE NIEOBJĘTE NORMĄ

młode osady jeziorne:
kr kreda
gy gytia

cb węgiel brunatny
ck węgiel kamienny
kp kreda pisząca
pc piaskowce
ł łupki
wp wapienie
zl zlepieńce

ZNAKI DODATKOWE DOTYCZĄCE OPISU GRUNTÓW

+ – domieszki
// – przewarstwienia (wkładki)
/ – na pograniczu
( ) – w nawiasie określenia uzupełniające dotyczące:składu nasypu, rodzaju gruntów organicznych, petrografii skał

1 – numer wiercenia
252,75 – rzędna wiercenia

OPRÓBOWANIE WIERCENIA

– próbka o naturalnej strukturze(NNS)
– próbka o naturalnej wilgotności(NW)
– próbka wody gruntowej (WG)

OZNACZENIE WODY W WIERCENIU

3,2 – wyinterpolowany max poziom wody gruntowej (piezometryczny)
3,8 – piezometryczny poziom wody (PPW) ustalony w czasie wiercenia i głębokość
7,3 – nawiercony poziom wody gruntowej i głębokość.
– grunt nawodniony
– sączenie wody

OZNACZENIE RODZAJU BADAŃ I SONDOWAŃ

– penetrometr tłoczkowy (PP)
– ścinarka obrotowa (TV)
– sonda cylindryczna (SPT)
– sonda ścinająca obrotowa (VT)
– badania presjometrem (P)
ZW – rodzaj sondowania i strefa przebadana sondą
ZW – udarowo-obrotowa
SL – lekka wbijana
SW – wciskowa
SC – ciężka wbijana
ST – wkręcana

OZNACZENIE STANU GRUNTU

I_D=0,5 - stopień zagęszczenia
I_L=0,20 - stopień plastyczności

INNE OZNACZENIA

II – numer warstwy geotechnicznej
3 VII – rzut projektowanego obiektu na przekroju z numerem (nazwą) obiektu i ilością kondygnacji
– projektowany poziom posadowienia
– podstawowe granice litologiczno-stratygraficzne

Sekcja	S 7a	Załącznik	2 18

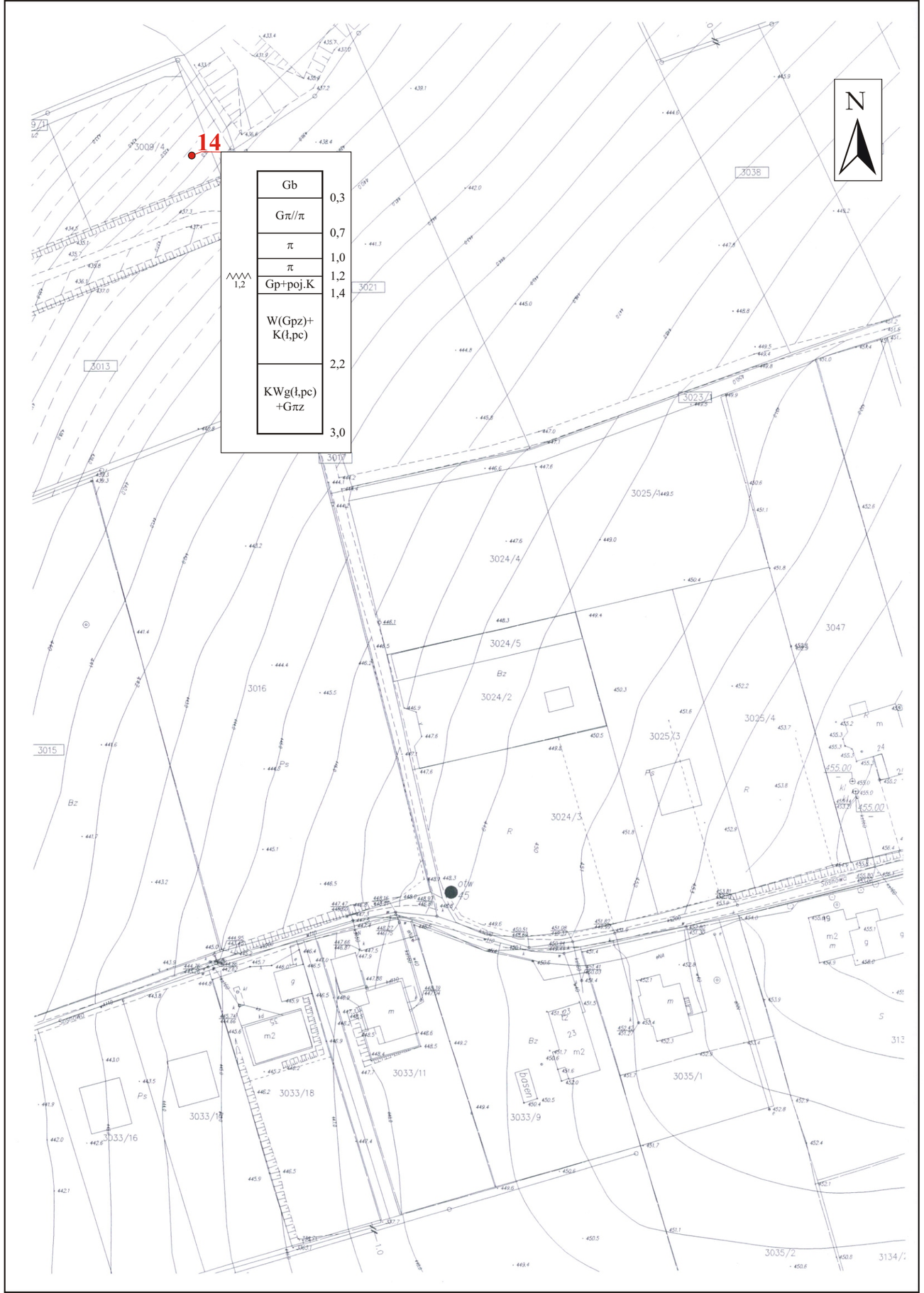

43-300 Bielsko-Biała ul. Topolowa 4 Geologia Sobol	Firma geologiczna "GEOLOGIA KRZYSZTOF MARIAN SOBOL" 43 - 300 Bielsko-Biała, ul. Topolowa 4

Temat	Budowa sieci kanalizacyjnej i wodociągowej na terenie miasta Żywiec				
Rodzaj załącznika	Mapa dokumentacyjna	Skala	1:1000	Data	marzec 2010
Opracował	mgr Radosław Michoń	Sprawdził	mgr inż. Krzysztof Sobol		

Objaśnienia

14 - lokalizacja, nr otworu badawczego

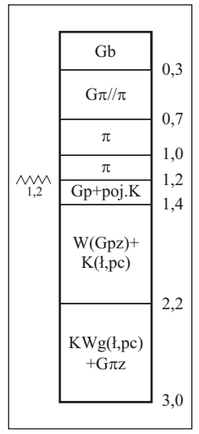

- opis profilu geotechnicznego

OBJAŚNIENIA SYMBOLI I ZNAKÓW UŻYTYCH NA PRZEKROJACH

Symbole geotechniczne gruntów wg normy PN- 86 / B - 02480

GRUNTY NASYPOWE

nB	nasyp budowlany
nN	nasyp niebudowlany

GRUNTY ORGANICZNE RODZIME

H	grunt próchniczny	$2\% < I_{om} \leq 5\%$
Nm	namuł	$5\% < I_{om} \leq 30\%$
T	torf	$30\% < I_{om}$

GRUNTY MINERALNE RODZIME (NIESKALISTE)

W	wietrzelina spoista	kamieniste
KW	wietrzelina kamienista	kamieniste
KWg	wietrzelina kam. zagliniona	kamieniste
KR	rumosz	kamieniste
KRg	rumosz gliniasty	kamieniste
KO	otoczaki	kamieniste
KOg	otoczaki zaglinione	kamieniste
Ż	żwir	grubo-ziarniste
Żg	żwir gliniasty	grubo-ziarniste
Po	pospółka	grubo-ziarniste
Pog	pospółka gliniasta	grubo-ziarniste
Pr	piasek gruby	drobno-ziarniste niespoiste
Ps	piasek średni	drobno-ziarniste niespoiste
Pd	piasek drobny	drobno-ziarniste niespoiste
Pπ	piasek pylasty	drobno-ziarniste niespoiste
Pg	piasek gliniasty	drobno-ziarniste niespoiste
πp	pył piaszczysty	drobnoziarniste spoiste
π	pył	drobnoziarniste spoiste
Gp	glina piaszczysta	drobnoziarniste spoiste
G	glina	drobnoziarniste spoiste
Gπ	glina pylasta	drobnoziarniste spoiste
Gpz	glina piaszczysta zwięzła	drobnoziarniste spoiste
Gπz	glina pylasta zwięzła	drobnoziarniste spoiste
Jp	ił piaszczysty	drobnoziarniste spoiste
J	ił	drobnoziarniste spoiste
Jπ	ił pylasty	drobnoziarniste spoiste

GRUNTY SKALISTE

ST	skała twarda
SM	skała miękka

INNE GRUNTY NIETYPOWE NIEOBJĘTE NORMĄ

kr	kreda	młode osady jeziorne
gy	gytia	młode osady jeziorne
cb	węgiel brunatny	
ck	węgiel kamienny	
kp	kreda pisząca	
pc	piaskowce	
ł	łupki	
wp	wapienie	
zl	zlepieńce	

ZNAKI DODATKOWE DOTYCZĄCE OPISU GRUNTÓW

+ – domieszki
// – przewarstwienia (wkładki)
/ – na pograniczu
( ) – w nawiasie określenia uzupełniające dotyczące:składu nasypu, rodzaju gruntów organicznych, petrografii skał

1 – numer wiercenia
252,75 – rzędna wiercenia

OPRÓBOWANIE WIERCENIA

– próbka o naturalnej strukturze(NNS)
– próbka o naturalnej wilgotności(NW)
– próbka wody gruntowej (WG)

OZNACZENIE WODY W WIERCENIU

3,2 – wyinterpolowany max poziom wody gruntowej (piezometryczny)
5,8 – piezometryczny poziom wody (PPW) ustalony w czasie wiercenia i głębokość
7,3 – nawiercony poziom wody gruntowej i głębokość.
– grunt nawodniony
– sączenie wody

OZNACZENIE RODZAJU BADAŃ I SONDOWAŃ

– penetrometr tłoczkowy (PP)
– ścinarka obrotowa (TV)
– sonda cylindryczna (SPT)
– sonda ścinająca obrotowa (VT)
– badania presjometrem (P)
– rodzaj sondowania i strefa przebadana sondą
ZW – udarowo-obrotowa
SL – lekka wbijana
SW – wciskowa
SC – ciężka wbijana
ST – wkręcana

OZNACZENIE STANU GRUNTU

I_D=0,5 - stopień zagęszczenia
I_L=0,20 - stopień plastyczności

INNE OZNACZENIA

II – numer warstwy geotechnicznej
– rzut projektowanego obiektu na przekroju z numerem (nazwą) obiektu i ilością kondygnacji
3 VII
– projektowany poziom posadowienia
– podstawowe granice litologiczno-stratygraficzne

Sekcja	S 7b	Załącznik	2

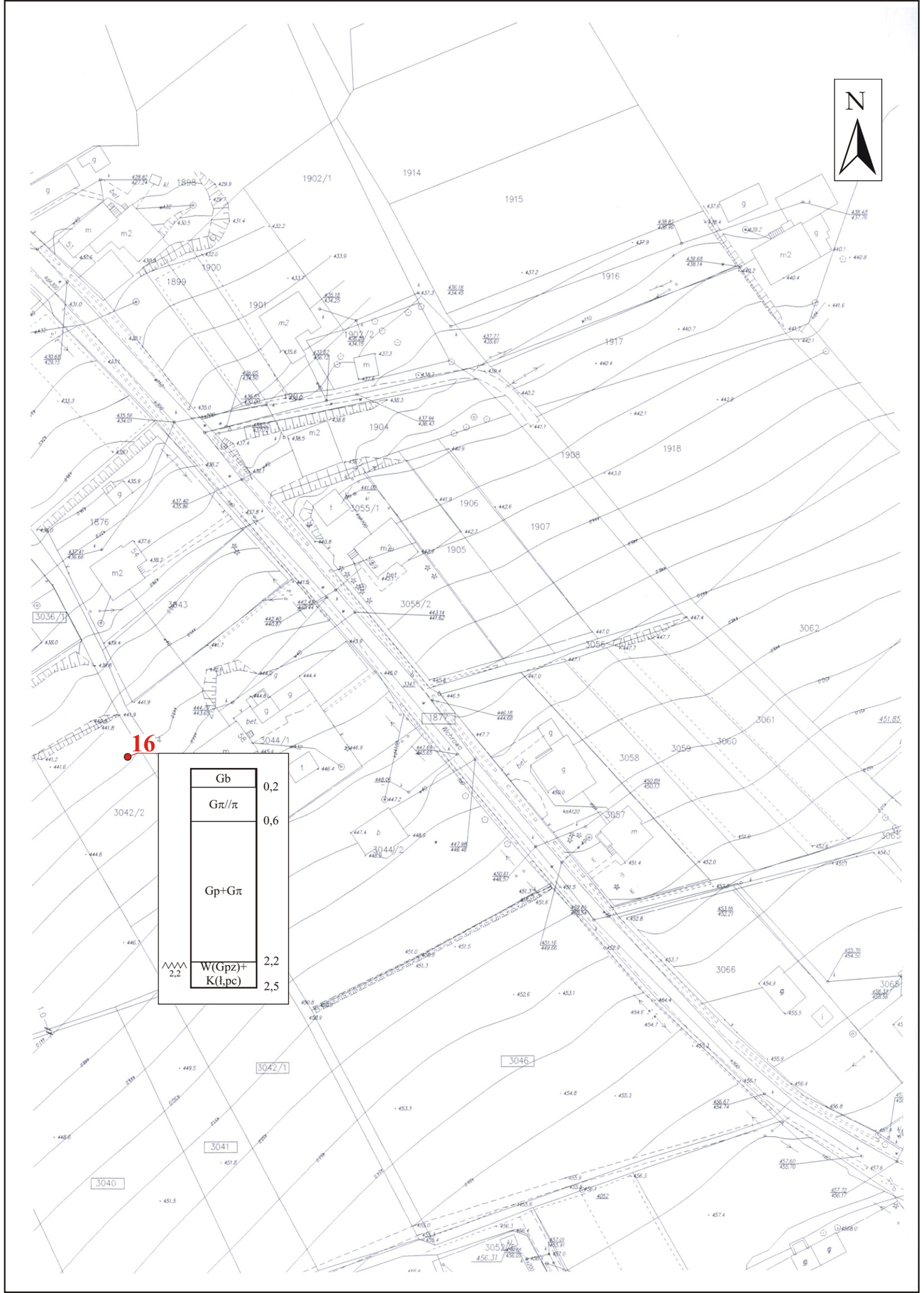

43-300 Bielsko-Biała ul. Topolowa 4
Geologia Sobol
Firma geologiczna "GEOLOGIA KRZYSZTOF MARIAN SOBOL"
43 - 300 Bielsko-Biała, ul. Topolowa 4

Temat	**Budowa sieci kanalizacyjnej i wodociągowej na terenie miasta Żywiec**				
Rodzaj załącznika	Mapa dokumentacyjna	Skala	1:1000	Data	marzec 2010
Opracował	mgr Radosław Michoń	Sprawdził	mgr inż. Krzysztof Sobol		

Objaśnienia

16 - lokalizacja, nr otworu badawczego

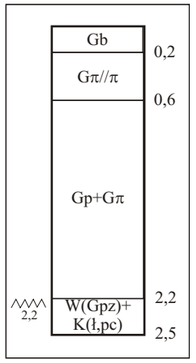

- opis profilu geotechnicznego

OBJAŚNIENIA SYMBOLI I ZNAKÓW UŻYTYCH NA PRZEKROJACH

Symbole geotechniczne gruntów wg normy PN- 86 / B - 02480

GRUNTY NASYPOWE

- nB nasyp budowlany
- nN nasyp niebudowlany

GRUNTY ORGANICZNE RODZIME

- H grunt próchniczny $2\% < I_{om} \leq 5\%$
- Nm namuł $5\% < I_{om} \leq 30\%$
- T torf $30\% < I_{om}$

GRUNTY MINERALNE RODZIME (NIESKALISTE)

kamieniste:
- W wietrzelina spoista
- KW wietrzelina kamienista
- KWg wietrzelina kam. zagliniona
- KR rumosz
- KRg rumosz gliniasty
- KO otoczaki
- KOg otoczaki zaglinione

grubo-ziarniste:
- Ż żwir
- Żg żwir gliniasty
- Po pospółka
- Pog pospółka gliniasta

drobno-ziarniste niespoiste:
- Pr piasek gruby
- Ps piasek średni
- Pd piasek drobny
- Pπ piasek pylasty
- Pg piasek gliniasty

drobnoziarniste spoiste:
- πp pył piaszczysty
- π pył
- Gp glina piaszczysta
- G glina
- Gπ glina pylasta
- Gpz glina piaszczysta zwięzła
- Gπz glina pylasta zwięzła
- Jp ił piaszczysty
- J ił
- Jπ ił pylasty

GRUNTY SKALISTE

- ST skała twarda
- SM skała miękka

INNE GRUNTY NIETYPOWE NIEOBJĘTE NORMĄ

młode osady jeziorne:
- kr kreda
- gy gytia

- cb węgiel brunatny
- ck węgiel kamienny
- kp kreda pisząca
- pc piaskowce
- ł łupki
- wp wapienie
- zl zlepieńce

ZNAKI DODATKOWE DOTYCZĄCE OPISU GRUNTÓW

- + – domieszki
- // – przewarstwienia (wkładki)
- / – na pograniczu
- ( ) – w nawiasie określenia uzupełniające dotyczące:składu nasypu, rodzaju gruntów organicznych, petrografii skał

1 – numer wiercenia
252,75 – rzędna wiercenia

OPRÓBOWANIE WIERCENIA

- – próbka o naturalnej strukturze(NNS)
- – próbka o naturalnej wilgotności(NW)
- – próbka wody gruntowej (WG)

OZNACZENIE WODY W WIERCENIU

- 3,2 – wyinterpolowany max poziom wody gruntowej (piezometryczny)
- 5,8 – piezometryczny poziom wody (PPW) ustalony w czasie wiercenia i głębokość
- 7,3 – nawiercony poziom wody gruntowej i głębokość.
- – grunt nawodniony
- – sączenie wody

OZNACZENIE RODZAJU BADAŃ I SONDOWAŃ

- – penetrometr tłoczkowy (PP)
- – ścinarka obrotowa (TV)
- – sonda cylindryczna (SPT)
- – sonda ścinająca obrotowa (VT)
- – badania presjometrem (P)
- ZW – rodzaj sondowania i strefa przebadana sondą
  - ZW – udarowo-obrotowa
  - SL – lekka wbijana
  - SW – wciskowa
  - SC – ciężka wbijana
  - ST – wkręcana

OZNACZENIE STANU GRUNTU

I_D=0,5 - stopień zagęszczenia
I_L=0,20 - stopień plastyczności

INNE OZNACZENIA

- II – numer warstwy geotechnicznej
- 3 VII – rzut projektowanego obiektu na przekroju z numerem (nazwą) obiektu i ilością kondygnacji
- – projektowany poziom posadowienia
- – podstawowe granice litologiczno-stratygraficzne

Sekcja	S 7c	Załącznik	2_{20}